














	hranice k.č.		ochranná pásma stlti Tl
	naučbně úprava		přlpskové trasy
	hranice parcel KN		
	číslo parcel KN		
	trvalý zábor stavby		
	dočasný zábor stavby		
	elektro VN nadz.		
	elektro NN podz.nadz.		
	plynovod VTL		
	vodovod		
	kanalizace		
	skládkové vedení		
	ochranná pásma stlti Tl		

**POZNÁMKA:**

- Bude vytyčena technická infrastruktura, včetně protokolárního záznamu
- V případě, že nebude ověřeno předpokládané umístění technické infrastruktury je nutné navrhnout případná opatření, případně návrh přešit

 <b>AGERIS s.p.a.</b> POZEMNÍ ÚPRAVY, KRAJINNÁ EKOLOGIE AGERIS s.p.a., střední ul. 6, 602 00, Brno, Tel./fax: +420 541 841 842, www.ageris.cz		Adresa	
Vedoucí projektu Ing. Josef Koňálek Podpisový zpráva Ing. Ivo Podský Jméno / Příjmení Bc. Jakub Hudák Jméno / Příjmení Bc. Jakub Hudák Jméno / Příjmení Bc. Jakub Hudák			
Investor ČR - SPÚ, krajoprávní územní plán pro Jihomoravský kraj, Původní Blatnáko			
Název		Dlepoř. DPS	DSP, DPS
		Fazeta	24x4A4
		Datum	2021
		Zm. platný	2020/020
Číslo		Stavba	
B. Souhrnná technická zpráva		Měřítko	1:2000
Název přílohy		Situace organizace výstavby	Příl. C
		<b>B.8.2.</b>	